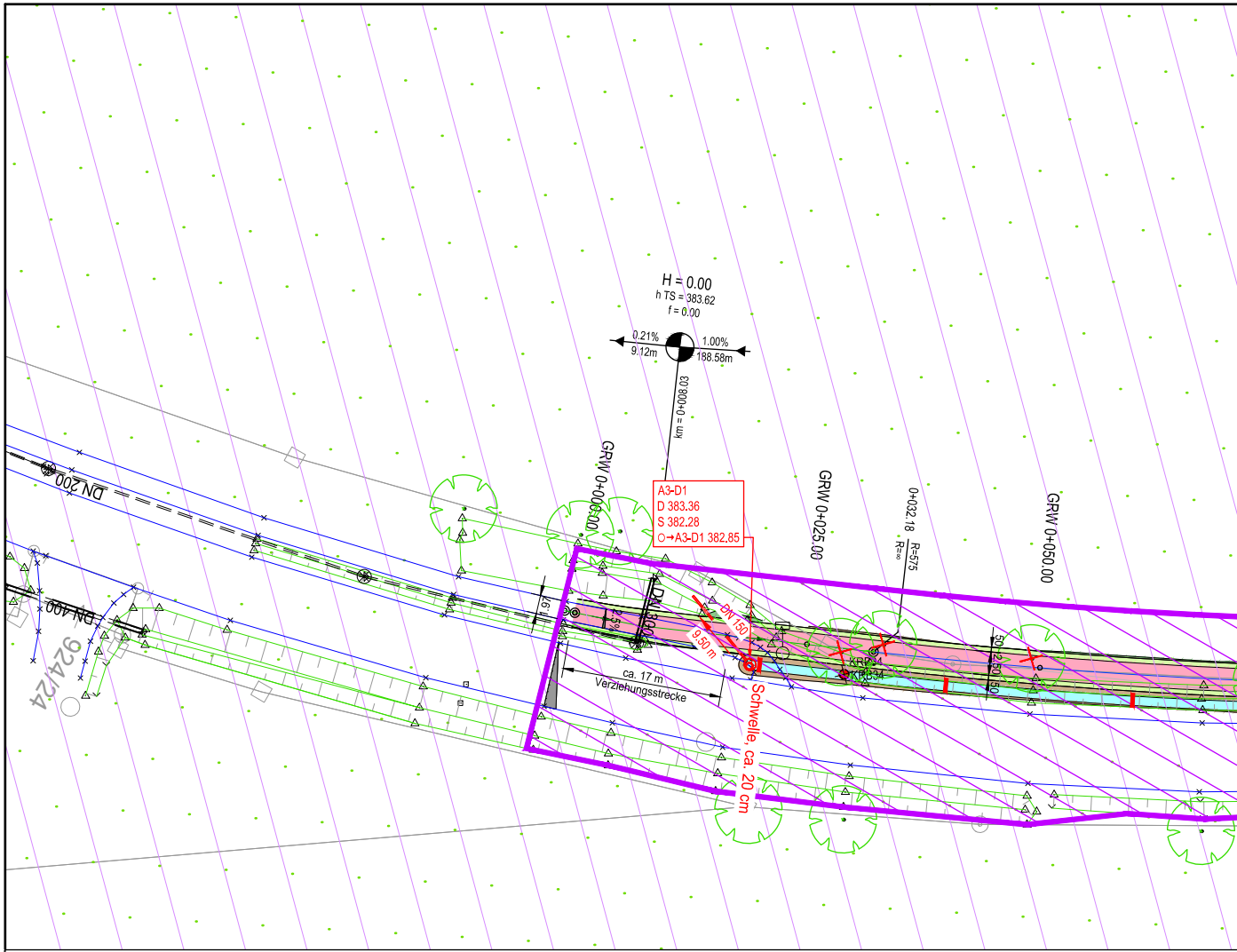
H = 0.00
h TS = 383.62
f = 0.00
0.21%
9.12m
1.00%
188.58m
km = 0+008.03
GRW 0+000.00
GRW 0+025.00
0+032.18
R=575
R=∞
GRW 0+050.00
A3-D1
D 383.36
S 382.28
O→A3-D1 382.85
DN 200
DN 400
DN 300
DN 150
924/24
9.50 m
ca. 17 m
Verziehungsstrecke
Schwelle, ca. 20 cm
KRB34
2.50

# ZEICHENERKLÄRUNG

| | |
|---|---|
| 🟥 | Geh- und Radweg |
| 🟩 | Bankett |
| 🟩 | Dammböschung |
| 🟫 | Einschnittsböschung |
| 🟦 | Mulde / Graben |
| 🟧 | Zufahrt |
| ▨ | Landschaftsschutzgebiet |
| ▨ | Europäisches Vogelschutzgebiet |

| | |
|---|---|
| H = 300.00m<br>T = 4.12m<br>f = 0.03m<br>-1.67% 29.27m<br>+1.08% 37.64m | Neigungsbrechpunkt mit Angabe von Halbmesser, Tangentenlänge, Stichmaß, Längsneigung und Abstand zum nächsten Neigungsbrechpunkt, |
| ◆ | Gradientenhochpunkt |
| ⧓ | Gradiententiefpunkt |
| 2.50% | Fahrbahnquerneigung einseitig, Angabe in % |
| 2.50% 2.50% | Verwindungsbereich |

| | |
|---|---|
| × | Fahrbahnrand |
| ▼ | Bordstein UK |
| ▲ | Bordstein OK |
| Y | Zaun |
| ⊕ | Mauer |
| ∨ | Böschung UK |
| △ | Böschung OK |
| ▥ | Straßeneinlauf |

K:\Projekte\26_Pyrbaum\262023_ST2225_GRW0_CAD\262023_PLANSATZ_LP EZG.dwg Milena Jäger 08.12.2025

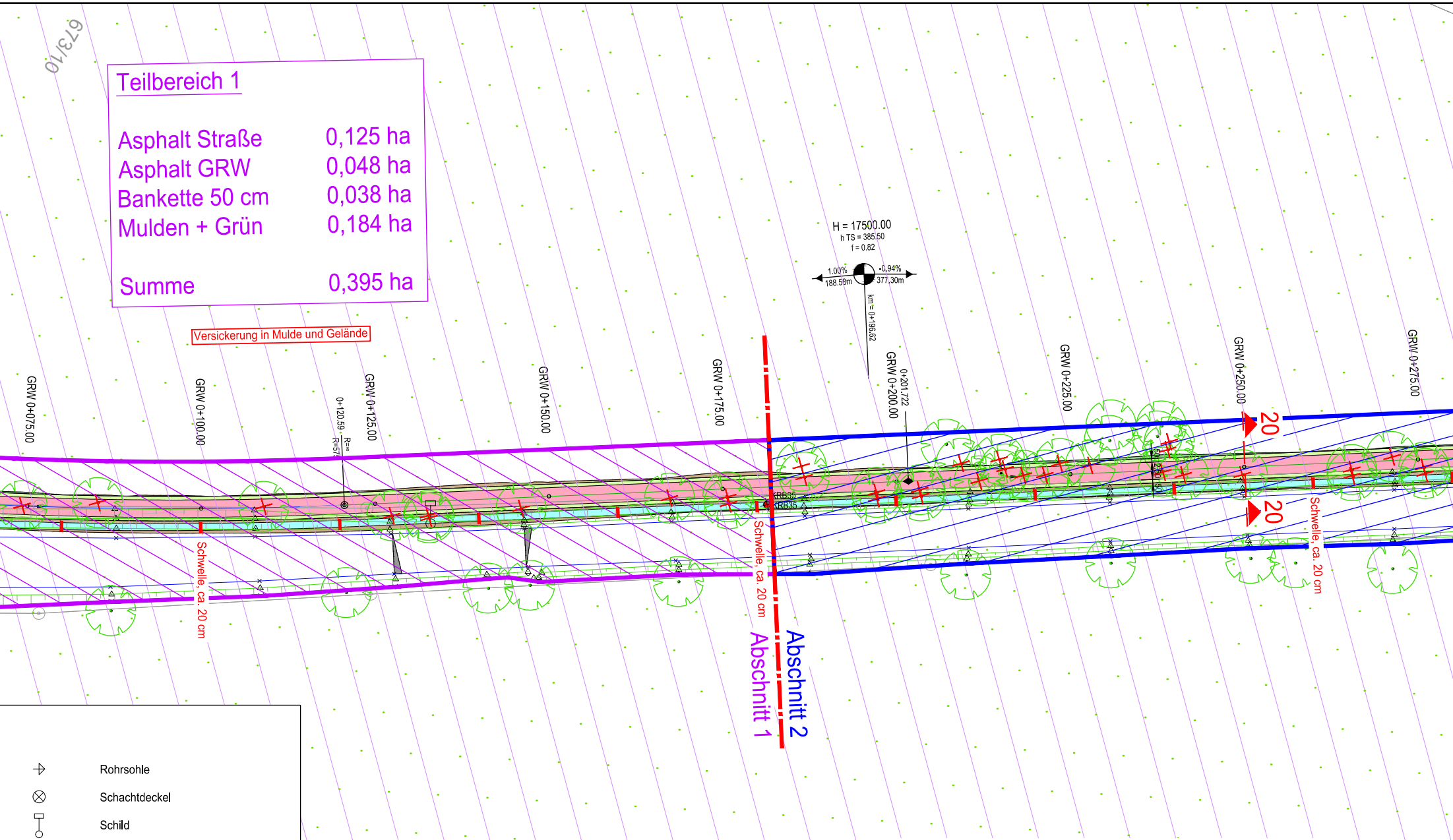
673/10
Versickerung in Mulde und Gelände
H = 17500.00
h TS = 385.50
f = 0.82
1.00%
188.58m
-0.94%
377.30m
km = 0+196.62
GRW 0+075.00
GRW 0+100.00
0+120.59
R=∞
R=57
GRW 0+125.00
GRW 0+150.00
GRW 0+175.00
GRW 0+200.00
0+201.722
GRW 0+225.00
GRW 0+250.00
GRW 0+275.00
KRB34
KRB35
20
20
Schwelle, ca. 20 cm
Schwelle, ca. 20 cm
Schwelle, ca. 20 cm
Abschnitt 1
Abschnitt 2

## Teilbereich 1

| | |
|---|---|
| Asphalt Straße | 0,125 ha |
| Asphalt GRW | 0,048 ha |
| Bankette 50 cm | 0,038 ha |
| Mulden + Grün | 0,184 ha |
| Summe | 0,395 ha |

| | |
|---|---|
| ⊹ | Rohrsohle |
| ⊗ | Schachtdeckel |
| ⚲ | Schild |
| — | bestehender Fahrbahnrand |
| — | bestehende Böschung |
| ⊗ | vermessener Baum wird abgebrochen |
| ○ | vermessener Baum |

Die Sparteninformationen wurden nach Auskunft der Spartenträger zu Planungszwecken eingezeichnet. Für die Lagerichtigkeit übernimmt der Planfertiger keine Gewähr. Die genaue Lage der vorhandenen Einbauten ist grundsätzlich vor Baubeginn bei den zuständigen Ver-/ und Entsorgungsunternehmen zu erfragen und eine Einweisung zu veranlassen. Die Anweisungen der Ver-/ und Entsorgungsunternehmen sind unbedingt zu beachten. Bei Grabungen im Gefährdungsbereich von Rohrleitungen und Kabeln ist äußerste VORSICHT geboten!

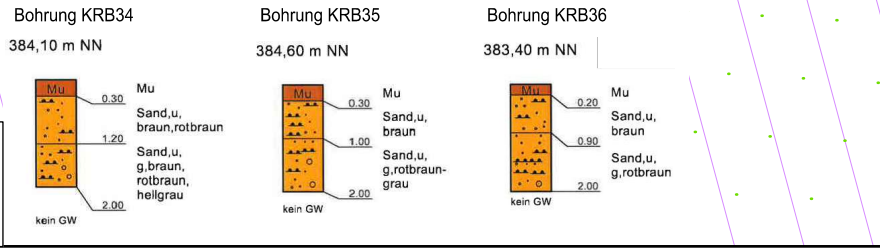
Bohrung KRB34
384,10 m NN
Mu
0.30
Mu
Sand,u,
braun,rotbraun
1.20
Sand,u,
g,braun,
rotbraun,
hellgrau
2.00
kein GW
Bohrung KRB35
384,60 m NN
Mu
0.30
Mu
Sand,u,
braun
1.00
Sand,u,
g,rotbraun-
grau
2.00
kein GW
Bohrung KRB36
383,40 m NN
Mu
0.20
Mu
Sand,u,
braun
0.90
Sand,u,
g,rotbraun
2.00
kein GW

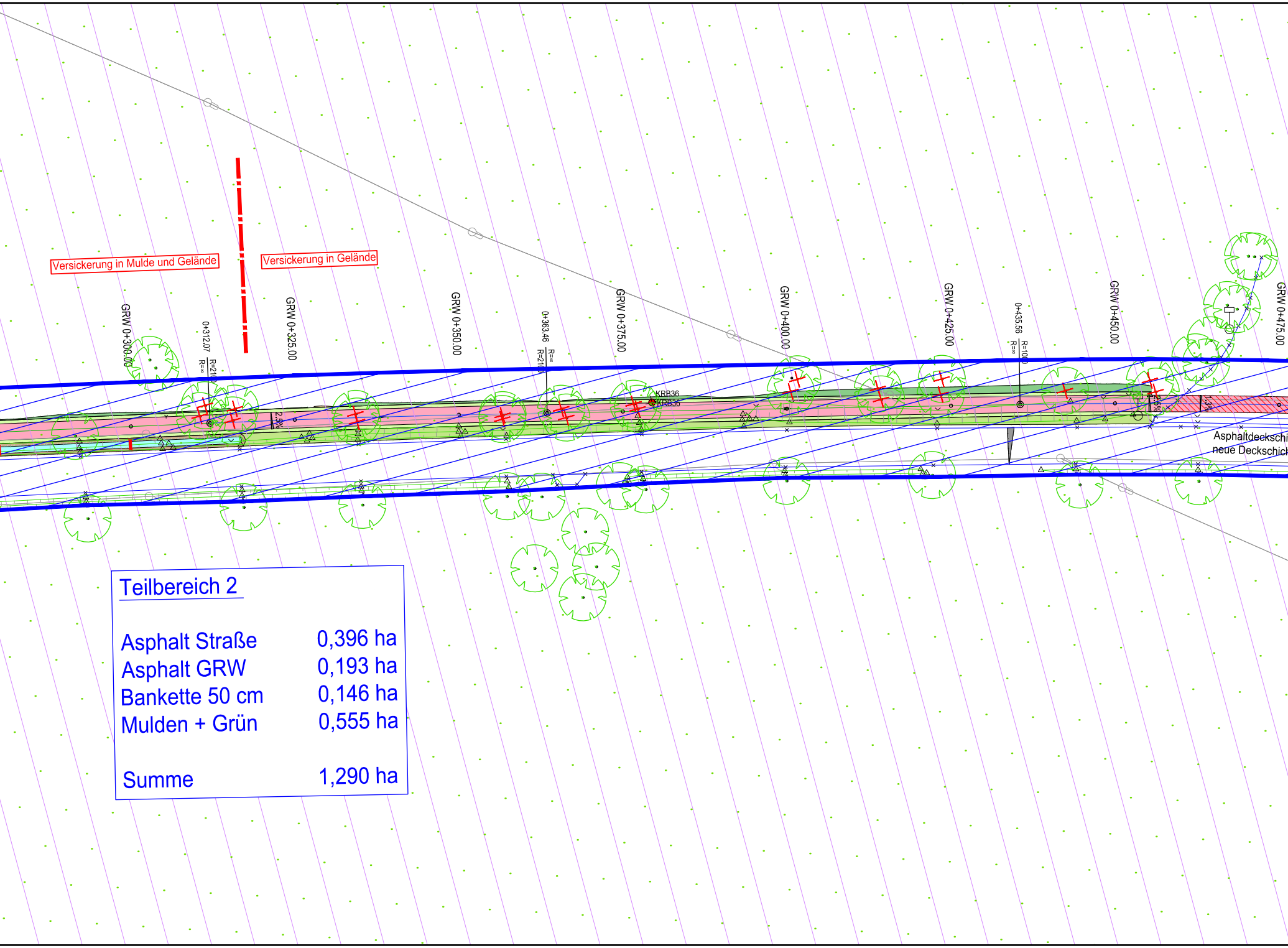
Versickerung in Mulde und Gelände
Versickerung in Gelände
GRW 0+300.00
0+312.07
R=∞
R=210
GRW 0+325.00
2.5%
GRW 0+350.00
0+363.46
R=∞
R=210
GRW 0+375.00
KRB36
KRB36
GRW 0+400.00
GRW 0+425.00
0+435.56
R=∞
R=100
GRW 0+450.00
2.5%
1.3%
GRW 0+475.00
Asphaltdeckschi
neue Deckschich

## Teilbereich 2

| | |
|---|---|
| Asphalt Straße | 0,396 ha |
| Asphalt GRW | 0,193 ha |
| Bankette 50 cm | 0,146 ha |
| Mulden + Grün | 0,555 ha |
| Summe | 1,290 ha |

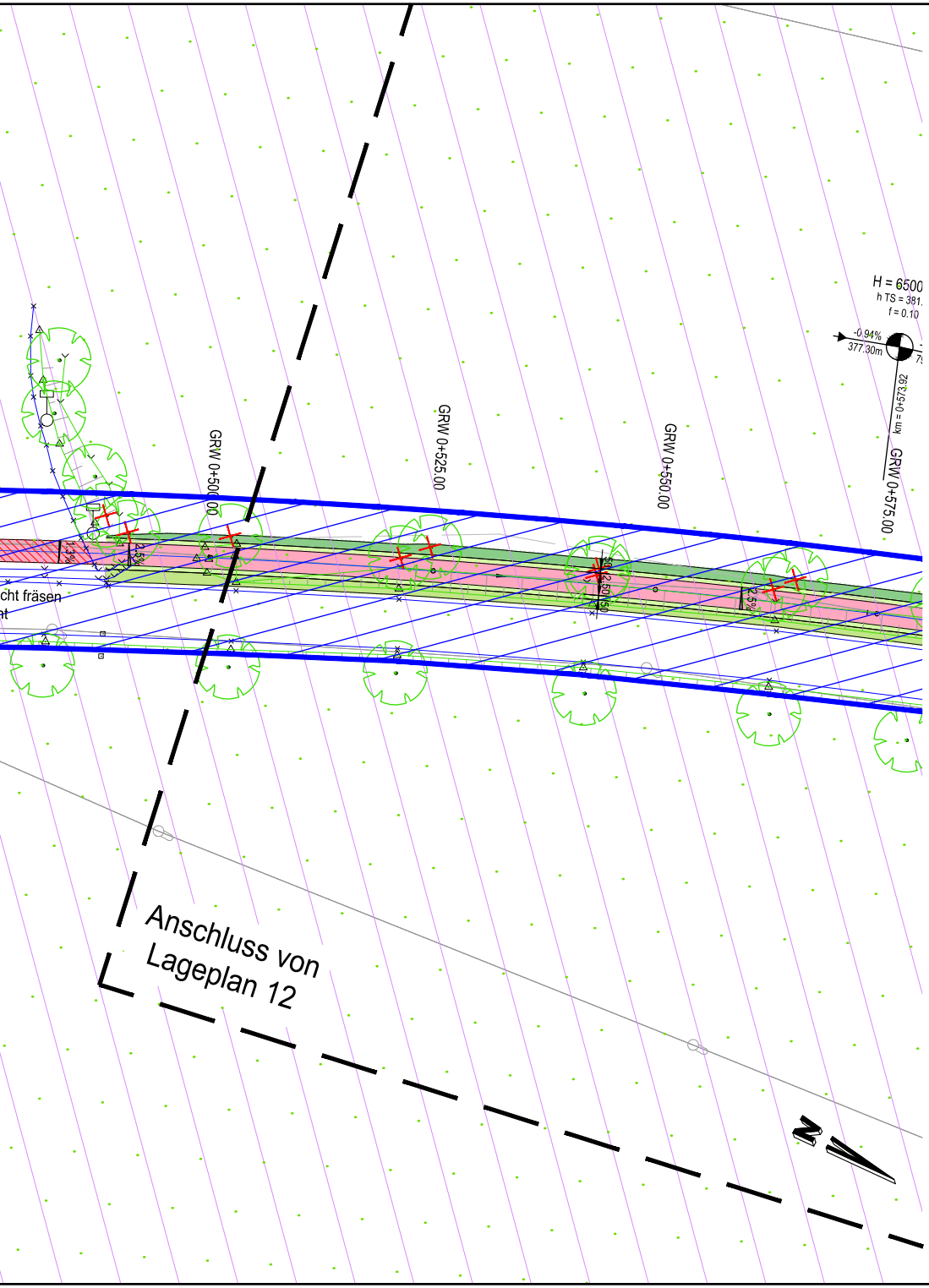
GRW 0+500.00
GRW 0+525.00
GRW 0+550.00
GRW 0+575.00
H = 6500
h TS = 381.
f = 0.10
-0.94%
377.30m
km = 0+573.92
cht fräsen
Anschluss von Lageplan 12
N

# GENEHMIGUNGSPLANUNG

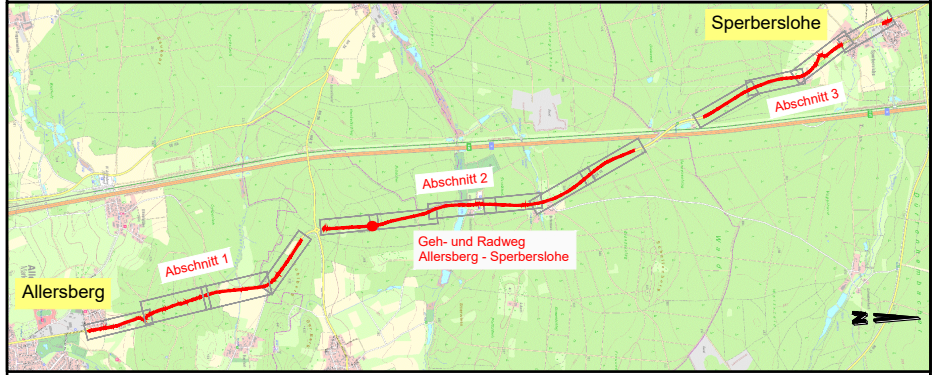
Sperberslohe
Abschnitt 3
Abschnitt 2
Geh- und Radweg Allersberg - Sperberslohe
Abschnitt 1
Allersberg
N

BAYERISCHE INGENIEUREKAMMER-BAU KÖRPERSCHAFT DES ÖFFENTLICHEN RECHTS
Dipl.-Ing.(FH)
Michael Hacker
BaylkaBau
Mitglied
36200

## Geh- und Radweg Allersberg - Sperberslohe

Markt Wendelstein
Landkreis Roth

| | |
|---|---|
| Anlagennummer | 4.1 |
| Plangröße | 0.45 m² |
| Projektnummer | 262023 |
| Maßstab | 1:500 |

## Lageplan

Einzugsgebiete I

| | | |
|---|---|---|
| entworfen | November 2023 | M. Hacker |
| gezeichnet | November 2023 | M. Jäger |
| geprüft | 28.11.2025 | M. Hacker |

Vorhabensträger:
Markt Wendelstein

den ......................... ........................................................

Entwurfsverfasser:
Neumarkt i.d.OPf.,

den 28.11.2025 .........................

PETTER INGENIEURE
Regensburger Straße 112
92318 Neumarkt i.d.OPf.
Telefon: +49 9181 2687-0
Telefax: +49 9181 2687-30
info@pettering.de
www.pettering.de